

Wandeling in Tildonk 2021

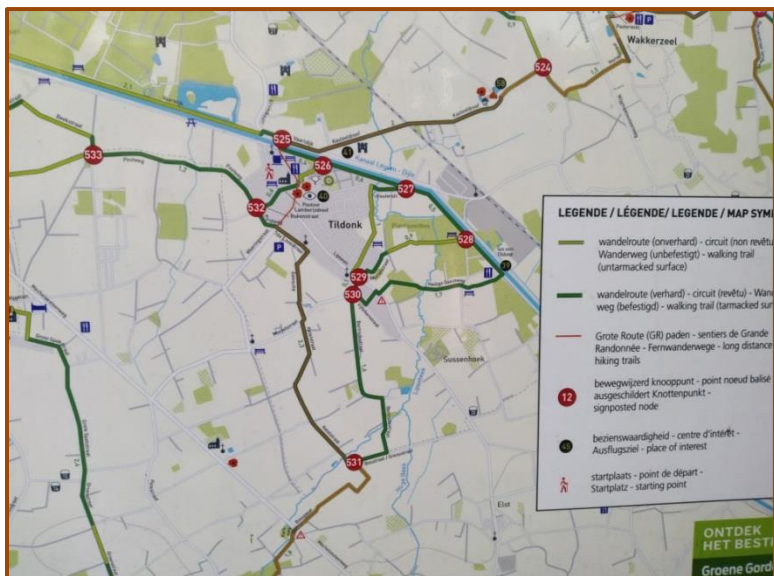


Vertrekpunt: parking aan de kerk van Tildonk (geen tijdslimiet qua parkeren).
Eventueel parkeren in de Kouterstraat of aan het nieuw kerkhof (7^{de} Liniestraat)

Aan de kerk staat het standbeeld van 't Pastoorke, gemaakt door Bernadette Verbelen, een plaatselijke kunstenares. Dit beeld werd in 2009 onthuld ter gelegenheid van de herdenking van pastoor Jozef Ooms, de laatste residerende pastoor in Tildonk. Het beeld omspant bijna 4 eeuwen Tildonk als zelfstandige parochie. In 2026 vieren we 4 eeuwen. Op het kerkhof vinden we het graf van pastoor Lambertz, de stichter van de Ursulinen van Tildonk.



We nemen uitgang langs de zuidzijde en komen aan het infobord wandelingen in Tildonk



Even verder langs de kerkmuur kunnen we meer uitleg lezen over de kerk en de pastorie van Tildonk op de infoborden die geplaatst werden in 2007, ter gelegenheid van 900 jaar Tildonk.



Op deze plaats staat ook een gedicht over "Tildonk" van de dorpsdichter Ann Van Dessel (momenteel door de laatste storm vernield).

Tildonk is ook erkend als "reusvriendelijke gemeente". Dit bord is terug te vinden op de voorzijde van de pastorie. Lies Koopman schreef er een gedicht bij.





We verlaten de Pastoor Lambertzdreef en steken de Kruieneikestraat over. Hier staat een infobord van landbouwleerpad, dat de bezoeker informeert over de witloofteelt, “het witte goud”.

Het park van het klooster is momenteel wegens werken niet te bezoeken. De gerestaureerde “art-nouveau”-zaal wordt alleen bij bijzondere gelegenheden opengesteld, maar is wel al vele malen het decor geweest van films o.a.” in Vlaamse velden”.

Achteraan in de tuin is er ook de “Nieuwe Kloostertuin”, een eigentijdse invulling van een groep actieve tuinliefhebbers, die milieubewust aan de slag willen gaan. Zij gebruiken vooral de “permacultuur-methode”. Zij delen de opbrengst van de tuin onder elkaar.(momenteel niet toegankelijk).






Het klooster zelf is in 2006 verlaten door de zusters en wordt momenteel gebruikt als locatie voor FERM, het Sint-Angela-instituut, een brasserie (open vanaf 11u) en Engelenburcht met Belevingscentrum 14-18 (**gesloten op maandag**). De tentoonstelling rond WO I is nog steeds te bezoeken en dit centrum kan zeker heel wat bezoekers een unieke beleving bieden (= een initiatief van de Provincie Vl.-Brabant en Ferm).

Tijdens WO II was het klooster een tijdlang hospitaal en hoofdkwartier van de Duitse bezetter.

Aan de parochiezaal Familia gaan we links de Kouterstraat in. Rechtover de ingang van de Lambertzhoeve (kleuter en lagere school) staat de bank van Landelijke Gilde (1894-2019). Waar je al even kan rusten en eventueel de verdere wegbeschrijving bekijken. We volgen verder de Kouterstraat en gaan richting kanaal Leuven-Mechelen.

Op het Struyselhof wordt aan kleinschalige paardenkweek (Brabants Trekpaard) gedaan.




Aan de overzijde van het kanaal staan de bedrijven van “Stageco” groep. De podiumbouwer, licht en geluidinstallaties van veel festivals en evenementen oa. Rock Werchter. Maar ze exporteren over heel de wereld. Wereldklasse ... maar moeilijk in Coronatijd.



We volgen de Zuiddijk tot aan het Sas van Tildonk, dat werd gebouwd rond 1750. Daar nemen we voetweg nr. 33 Sasweg tot de Terbankstraat.

Onderweg komen we een “poëtisch hoekje” tegen.

In deze buurt staat ook nog een bunker van de KW-linie (Wereldoorlog II) – de verdedigingslinie die liep van Koningshooikt tot Waver.



Terbankstraat (sneeuwlandschap)

**Hier gaan we naar links en blijven links de Terbankstraat volgen (+/- 1 km).
Op het einde van de Terbankstraat staat het grondwitloof en aardappelbedrijf Gille LV met
infobord landbouwleerpad. Dit bedrijf doet ook aan hoeveverkoop (zie de automaat)**



We steken de Lipsestraat over, gaan even richting Herent en dan rechts de Grensstraat in.



**We volgen verder de Grensstraat en komen in de Ketelstraat met de open ruimte
en zicht op Winksele-Delle.**



Zo komen we aan in de Mortelstraat, deze steken we schuin over en via de Kerkweg, voetweg nr.34, komen we in de 7^{de} Liniestraat.

We volgen deze naar links en komen in de Woeringstraat, oversteken en via de Postweg, de Bukestraat en Dorpstraat keren we terug naar ons vertrekpunt.

Tildonk Bloemendorp: is een jaarlijkse actie, die wordt ondersteund door Landelijke Gilde, Ferm en KWB.



Dit bord kom je onderweg tegen.

We hopen dat je van de wandeling genoten hebt en als je zelf een mooie foto hebt genomen, dan mag je die altijd doormailen naar info@lgtildonk.be

Samenstelling: Fred Timmermans

Foto's: Diane Verduyckt, Anny Knockaert, Lut Aegten en Fred Timmermans

**alle opmerkingen over deze wandeling
zijn welkom op het e-mail adres: info@lgtildonk.be
Wil je meer weten over Landelijke Gilde Tildonk
dan kan je de website raadplegen www.lgtildonk.be**